






**Legende**

**Lebensräume mit hoher Bedeutung**


 41.10 Feldgehölz

**Lebensräume mit mittlere bis hoher Bedeutung**






 33.80 Zierrasen

 45.30 Einzelbaum

**Defizitbereiche**

 60.21 völlig versiegelte Straße oder Platz

**Eingriffe**

-  Grenze Plangebiet
-  geplante Grünflächen
-  geplante Baufenster
-  geplante Nebenflächen
-  Eingriffsflächen Leitungsbau

Gemeinde Bad Bellingen  
 Gemarkung Bad Bellingen  
 Bebauungsplan  
 Mittelgrund II

Umweltbelange - Bestand

PLAN M 1:500

	GaLaPlan Kunz	Stand 13.09.2021
	Garten- und Landschaftsplanung	
	Am Schlipf 6	79674 Todtnauberg
	Tel: 07671/99141-21	www.kunz-galaplan.de